

PC版 ドライバースサイト

「言語選択」をクリック

本文へ | 企業情報サイトはこちら | FAQ | お問い合わせ | サイトマップ | **言語選択**

首都高
首都高ドライバースサイト

文字サイズ 標準 拡大 検索 Google™ カスタム検索

- 首都高道路交通情報
- 料金・ルート案内
- 首都高を使う
- 料金・ETC・割引情報
- 首都高を知る・楽しむ

本日の主な 工事予定・交通規制情報

12月26日

本線・JCT通行止	0箇所
出入口通行止	1箇所
車線規制等	1箇所

[工事予定・交通規制情報](#)

首都高ご利用ガイド

- ▶ 料金・ルート案内 (ルート検索後、走行動画をご覧いただけます)
- ▶ 割引情報
- ▶ ETCについて
- ▶ 首都高の地図
- ▶ ETC利用照会

ご注意ください

- ➡ 1号羽田線 (下) 芝浦～勝島、芝浦入口 (下) における本線通行止め
- ➡ 6号向島線 (下) 24時間一車線規制のお知らせ
- ➡ 羽田入口における昼夜連続通行止のお知らせ
- ➡ ETCセキュリティ規格の変更について

NO!! ノーマルタイヤ
▲ タイヤチェーンの携行、早めの装着を!! ▲

一時的止
NO!! ノーマルタイヤ
湾岸線(東行き) 大井入口・菅海副都心出口 アクセス方法変更
渋滞予想 カレンダー
二輪車ETC キャンペーン
麻辣フェア
レインホーフリップ スペシャル ライトアップ!

PC版 コーポレートサイト

「言語選択」をクリック

株式会社 首都高速道路

ドライバーズ情報はこちら | お問い合わせ | FAQ | サイトマップ | **言語選択** ▼

文字サイズ 標準 | 拡大 | Google™カスタム検索 | 検索

首都高
ドライバーズサイト

トップページ | 企業情報 | IR情報 | 首都高の取り組み | 法人向け情報 | 採用情報

Renewal
首都高速道路の大規模更新・修繕事業
(高速道路リニューアルプロジェクト)

走り方のポイント
板橋・熊野町ジャンクション間
堀切・小菅ジャンクション間

企業情報
CORPORATE INFORMATION

- 首都高速道路株式会社について
- 事業概要
- 事業計画
- 首都高グループ会社

IR情報
INVESTOR RELATIONS

- IR報告書
- 決算情報
- 社債・格付情報
- 道路建設関係債務の状況

首都高の取り組み
EFFORTS OF SHUTOKO

- 安全への取り組み
- 環境への取り組み
- 渋滞への取り組み
- 景観への取り組み


入札契約情報
BID INFORMATION

- 入札公告等
- 入札結果
- 電子入札システム


PC版 英語サイト


「Language」をクリック


Skip to Contents ▾


Search  Language ▾


> FAQ > Contact



Shutoko
Metropolitan Expressway Company Limited


 Roadways


 Route And Toll Guide

 Driving Guide

 Innovative Technology

 Global Activities

 About Us



SP版 ドライバーズサイト



「MENU」をクリック→「Language」をクリック

ページ最下部「Language」をクリック

または



SP版 コーポレートサイト



「MENU」をクリック→「Language」をクリック

ページ最下部「Language」をクリック

または



SP版 英語サイト

「MENU」をクリック→「Language」をクリック

The image shows a side-by-side comparison of the website's mobile interface. On the left is the main page with a large image of a bridge and the text "Networking People, Communities, and Daily Lives." A red box highlights the "MENU" icon in the top right corner. A red arrow points from this icon to the right-hand screenshot. The right-hand screenshot shows the expanded menu with a "CLOSE" button in the top right. The menu items are: Roadways, Route And Toll Guide, Driving Guide, Innovative Technology, Global Activities, and About Us. Below the menu is a search bar with "Google Custom Search" and a "Search" button. At the bottom of the menu, a "Language" option with a globe icon and a dropdown arrow is highlighted with a red box.

Item	Icon	Action
Roadways	Roadway icon	+
Route And Toll Guide	Map icon	+
Driving Guide	Car icon	+
Innovative Technology	Gear icon	+
Global Activities	Globe icon	+
About Us	Document icon	+

> FAQ > Contact

Google Custom Search Search

Language ▼