

通行止期間中の交通状況について

○首都高では、う回路である湾岸線を中心に渋滞が発生

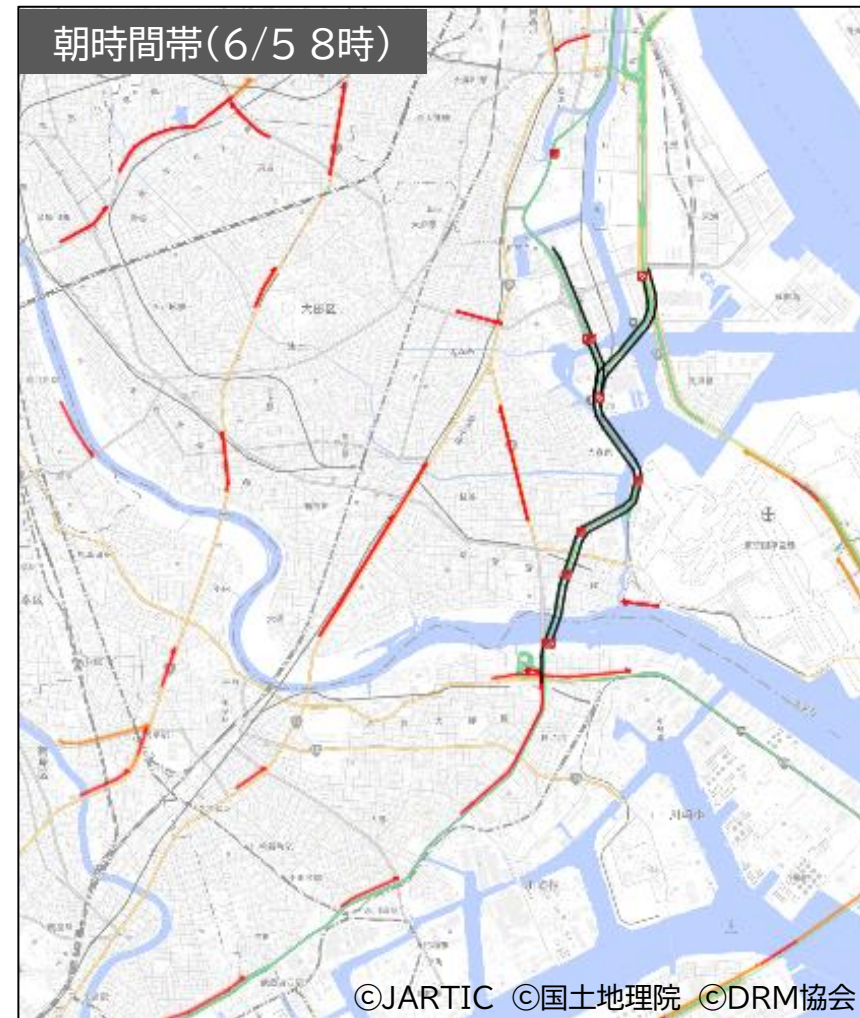
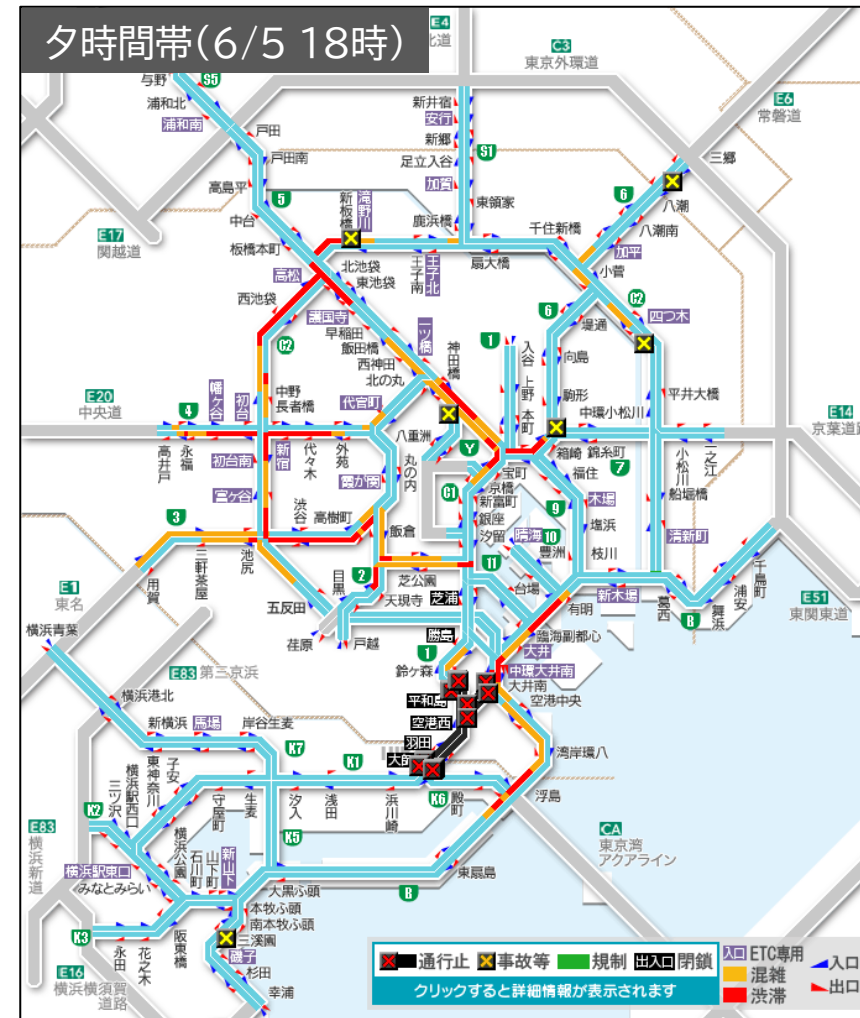
(湾岸線の通過時間)大黒JCT→川崎浮島JCT 通常時:最大約30分、予測:最大約40分、実績:最大約45分※
 葛西JCT→空港中央 通常時:最大約30分、予測:最大約60分、実績:最大約50分※

○一般道路では、通行止区間周辺の産業道路や第一京浜(国道15号)などで交通集中・渋滞増加が見られた

※6/5(期間中の事故、台風等の影響による特異日を除く最大値)

首都高の渋滞状況

一般道路の渋滞状況



出典:日本道路交通情報センター(<https://www.jartic.or.jp/>)

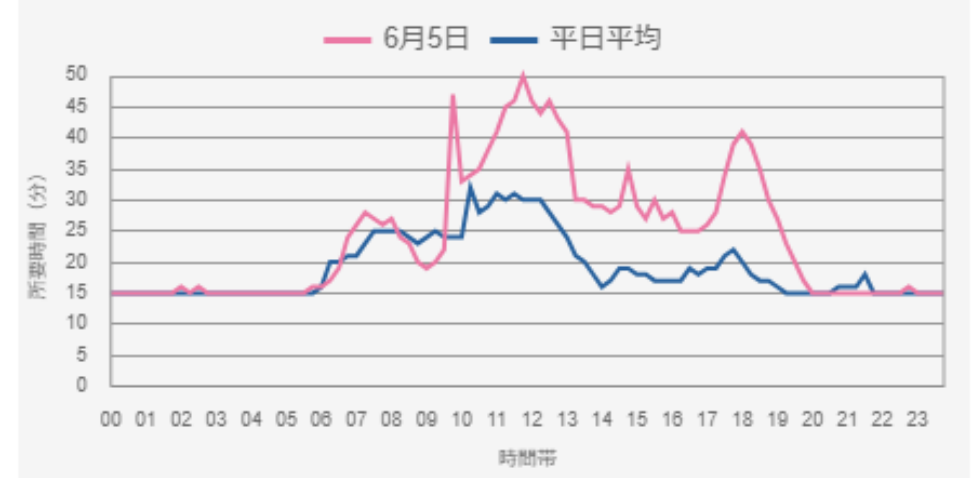
【参考】通過時間、首都高の渋滞予測(HPより転載)

通過時間

湾岸線 大黒JCT⇒川崎浮島JCT



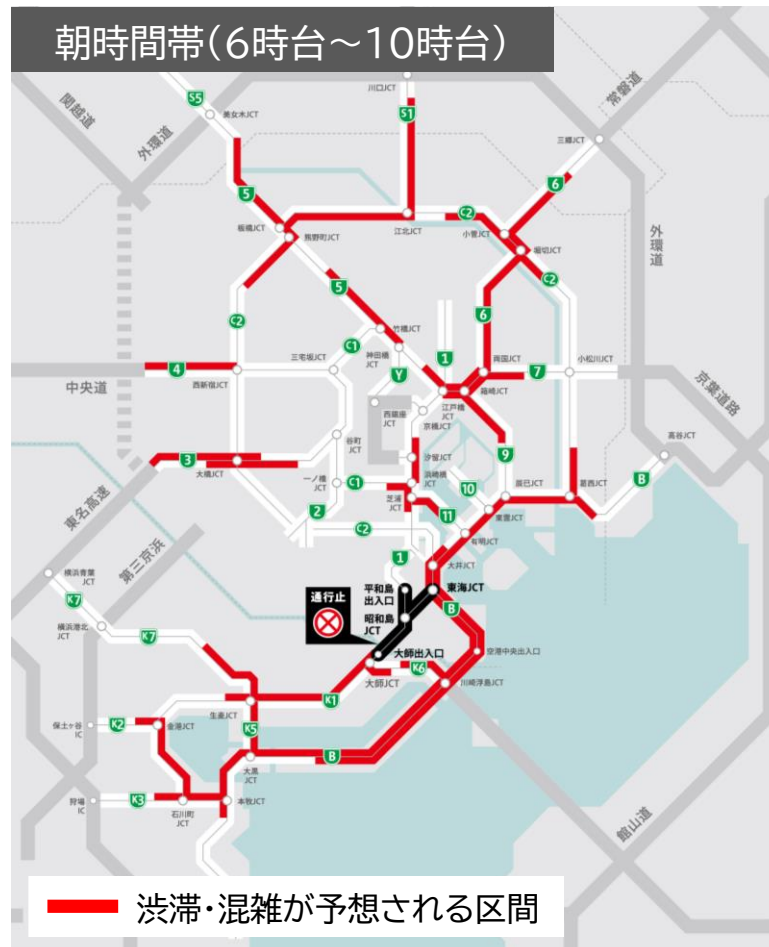
湾岸線 葛西JCT⇒空港中央



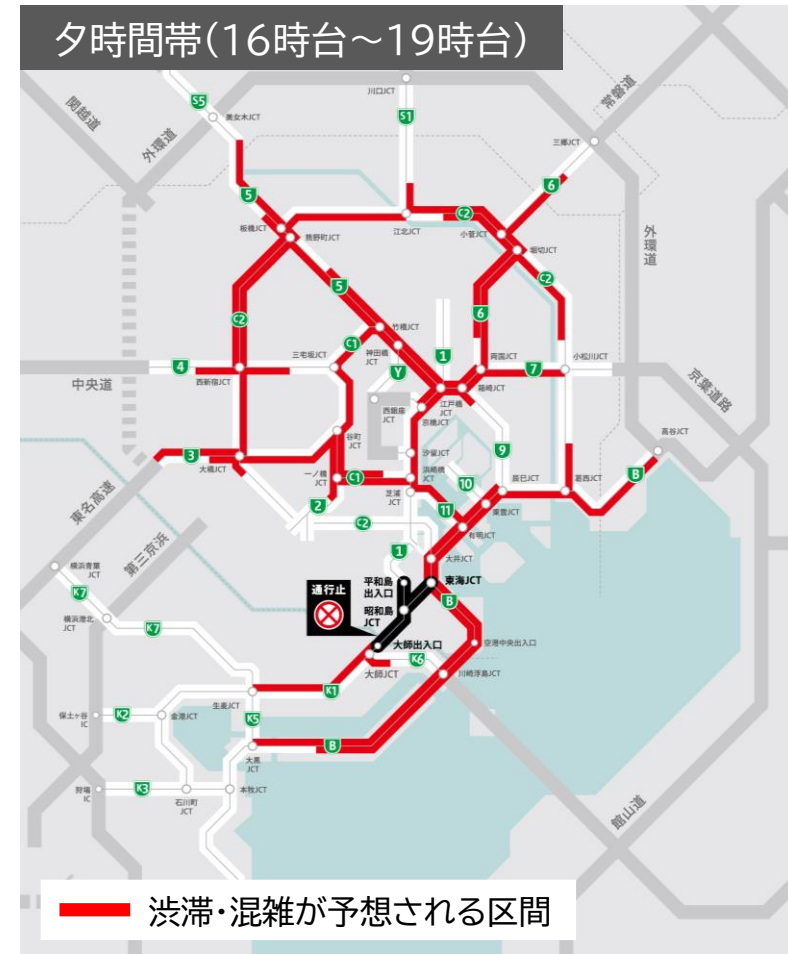
※ 車両感知器の保守等により、正しい所要時間が表示されていない場合があります。
 ※ 通常時:5/15(月)~19(金)のデータを用いて作成

首都高の渋滞予測

朝時間帯(6時台~10時台)



夕時間帯(16時台~19時台)



※ 渋滞予測は各時間帯の渋滞・混雑発生予測箇所を時間帯別で重ね合わせたもの。(例 朝時間帯の渋滞予測は6時台から10時台までのいずれかで渋滞・混雑の発生が予測された箇所を着色したもの)
 ※ 前項の「首都高の渋滞状況」とは着色の定義が異なる(特定の時刻におけるその瞬間の渋滞状況を示したもの)